



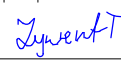
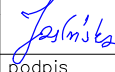



LEGENDA:

— istniejący teren

— projektowana niweleta jezdni

|   |  |                 |   |   |
|---|--|-----------------|---|---|
| jednostka projektowa  | <br>ADAM CHMIELEWSKI  |                 | WŁAŚCICIEL:<br>ADAM CHMIELEWSKI<br>UL. ROTMISTRZA WITOLDA<br>PIŁECKIEGO 16/25<br>62-400 SŁUPCĄ<br>TEL:<br>KOM: +48 63 241 01 74<br>E-MAIL: +48 506 713 806<br>WWW: biuro@acdroga.pl<br>www.acdroga.pl |   |
| PRAWA AUTORSKIE ZASTRZEŻONE COPY RIGHTS RESERVED<br>Przedmiotowy projekt chroniony jest prawem autorskim zgodnie z art. 1 Ustawy o Prawie Autorskim i Prawach Pokrewnych z dnia 4 lutego 1984 r. (dz. U. nr 34 poz. 83) |  |                 |   |   |
| zadanie   | PRZEBUDOWA DROGI POWIATOWEJ NR 3065P NA ODCINKU<br>CIENIN ZABORNY – CIENIN KOŚCIELNY<br>OD KM: 1+970,00 DO KM: 2+963,80                                      |                 |   |   |
| obiekt  | Droga powiatowa nr 3065P   |                 |   |   |
| inwestor  | <br>Powiat Słupski<br>ul. Poznańska 20<br>62-400 Słupca                  |                 |   |   |
| inwestor  | <br>Powiatowy Zarząd Dróg w Słupcy<br>Stomczyce 22<br>62-420 Strzałkowo |                 |   |   |
| rysunek   | PRZEKRÓJ PODŁUŻNY  |                 |   |   |
| projektant<br>branży drogowej   | inż. Adam Chmielewski<br>WKP/0231/POOD/06 w specjalności drogowej  |                 |   | podpis<br> |
| opracował   | Tomasz Żywert  |                 |   | podpis<br> |
| opracował   | inż. Agnieszka Jasińska  |                 |   | podpis<br> |
| opracował   | mgr inż. Dominik Juszczak  |                 |   | podpis<br> |
| stadium   | branża   | skala           | data  | nr rysunku  |
| Projekt wykonawczy  | Drogowa  | 1:200<br>1:2000 | 04.2023   | 4.0   |