




- LEGENDA:**
- krawężń pobocza
 - krawężń zjazdu
 - obrzeże 8x30
 - krawężnik 15x30
 - krawężnik 15x30 obniżony
 - D-1 pj - projektowane oznakowanie pionowe
 - D-1 kw - oznakowanie pionowe do likwidacji
 - projektowane oznakowanie poziome
 - A-7 ist - ist. oznakowanie pionowe

jednostka projektowa	 WŁAŚCIEL: ADAM CHMIELEWSKI UL. ROTMISTRZA WITOLDA PILECKIEGO 16/25 62-400 SŁUPCA TEL: +48 63 241 01 74 KOM: +48 506 713 806 E-MAIL: biuro@acdroga.pl WWW: www.acdroga.pl			
PRAWA AUTORSKIE ZASTRZEŻONE COPY RIGHTS RESERVED Przedmiotowy projekt chroniony jest prawem autorskim zgodnie z art. 1 Ustawy o Prawie Autorskim i Prawach Pokrewnych z dnia 4 lutego 1984 r. (dz. U. nr 34 poz. 83)				
zadanie	PRZEBUDOWA DROGI POWIATOWEJ NR 3090P NA ODCINKU SŁUPCA (GRANICA GMINY) – JAROSZYN			
obiekt	Droga powiatowa nr 3090P			
inwestor	 Powiat Słupski ul. Poznańska 20 62-400 Słupca			
zamawiający	 Powiatowy Zarząd Dróg w Słupcy ul. Słomczyce 22 62-420 Strzałkowo			
rysunek	PLAN ORGANIZACJI RUCHU			
projektant	inż. Adam Chmielewski WKP/0231/POOD/06	podpis <i>Chmielewski</i>		
opracował	Tomasz Żywert	podpis <i>Żywert</i>		
opracował	inż. Agnieszka Jasińska	podpis <i>Jasińska</i>		
opracował	mgr inż. Dominik Juszcak	podpis <i>Juszcak</i>		
stadium	branża	skala	data	nr rysunku
Projekt stałej organizacji ruchu	Drogowa	1:1000	10.2022	2.4