




- LEGENDA:
- - - - - oś główna
  - - - - - oś zjazdów
  - - - - - krawężnik betonowy 15x30 cm
  - - - - - zarurowanie rowu przydrożnego
  - - - - - krawędź zjazdów
  - - - - - krawędź pobocza/rowu
  - - - - - granice działek
  - - działki na których zlokalizowano inwestycję
  - - działki przeznaczone do podziału
  - STOP B-20 Ikw 0+017 - oznakowanie pionowe do likwidacji
  - STOP B-20 prj 0+017 - projektowane oznakowanie pionowe
  - P-4 prj - projektowane oznakowanie poziome

jednostka projektowa	 WŁAŚCICIEL: ADAM CHMIELEWSKI UL. WOLNOSTRZA WYŁDA PILEGROD 16/23 42-400 SŁUPSCA TEL: +48 63 241 01 74 KOM: +48 506 713 806 E-MAIL: biuro@acorog.pl WWW: www.acorog.pl			
zadanie	PRAMA AUTORSKIE ZASTRZEŻENIE COPY RIGHTS RESERVED Przedmiotowy projekt chroniony jest prawem autorskim zgodnie z art. 1 Ustawy o Prawie Autorskim i Prawach Pokrewnych z dnia 4 lutego 1984 r. (dz. U. nr 34 poz. 83)			
zadanie	ROZBUDOWA DRÓGI POWIATOWEJ NR 3074P SIERAKOWO – SŁOMCZYCE – PIOTROWICE OD KM: 0+000,00 DO KM: 1+900,00			
obiekt	Droga powiatowa nr 3074P			
inwestor	 Powiat Słupski ul. Pogonia 20 62-400 Słupca			
zamawiający	 Powiatowy Zarząd Dróg w Słupcu ul. Słomczyce 22 62-420 Sierakowo			
rysunek	PLAN ORGANIZACJI RUCHU			
projektant	inż. Adam Chmielewski	podpis <i>Adam Chmielewski</i>		
opracował	WKP/0231/POOD/06	podpis		
opracował	Tomasz Zywert	podpis <i>Tomasz Zywert</i>		
opracował	Agnieszka Jasńska	podpis <i>Agnieszka Jasńska</i>		
opracował	mgr inż. Dominik Juszcak	podpis <i>Dominik Juszcak</i>		
stadium	branża	skala	data	nr rysunku
Projekt stałej organizacji ruchu	Drogowa	1:1000	07.2022	2.2