




- LEGENDA:
- - - - - oś główna
  - - - - - oś zjazdów
  - krawężnik betonowy 15x30 cm
  - zarurowanie rowu przydrożnego
  - krawędź zjazdów
  - - - - - krawędź pobocza/rowu
  - granice działek
  - - działki na których zlokalizowano inwestycję
  - - działki przeznaczone do podziału
  - STOP B-20 lkw 0+017 - oznakowanie pionowe do likwidacji
  - STOP B-20 prj 0+017 - projektowane oznakowanie pionowe
  - P-4 prj - projektowane oznakowanie poziome

jednostka projektowa	 WŁAŚCICIEL: ADAM CHMIELEWSKI UL. ROTMISTRZA WITOLDA PILECKIEGO 16/25 62-400 SZUPCZA TEL: +48 63 241 01 74 KOM: +48 506 713 806 E-MAIL: biuro@acproga.pl WWW: www.acproga.pl			
zadanie	PRWA AUTORSKIE ZASTRZEŻONE COPY RIGHTS RESERVED Przedmiotowy projekt chroniony jest prawem autorskim zgodnie z art. 1 Ustawy o Prawie Autorskim i Prawach Pokrewnych z dnia 4 lutego 1984 r. (dz. U. nr 34 poz. 83) <b>ROZBUDOWA DRUGI POWIATOWEJ NR 3074P          SIERAKOWO – SŁOMCZYCE – PIOTROWICE          OD KM: 0+000,00 DO KM:1+900,00</b>			
obiekt	Droga powiatowa nr 3074P			
inwestor	 Powiat Słupecki ul. Poznańska 20 62-400 Szupca			
zamawiający	 Powiatowy Zarząd Dróg w Słupcy ul. Słomczyce 22 62-420 Strzałkowo			
rysunek	PLAN ORGANIZACJI RUCHU			
projektant	inż. Adam Chmielewski	podpis <i>Chmielewski</i>		
opracował	WKP/0231/POOD/06	podpis <i>Zywert</i>		
opracował	Agnieszka Jasińska	podpis <i>Jasińska</i>		
opracował	mgr inż. Dominik Juszcak	podpis <i>Juszcak</i>		
stadium	branża	skala	data	nr rysunku
Projekt stacji organizacji ruchu	Drogowa	1:1000	07.2022	2.1