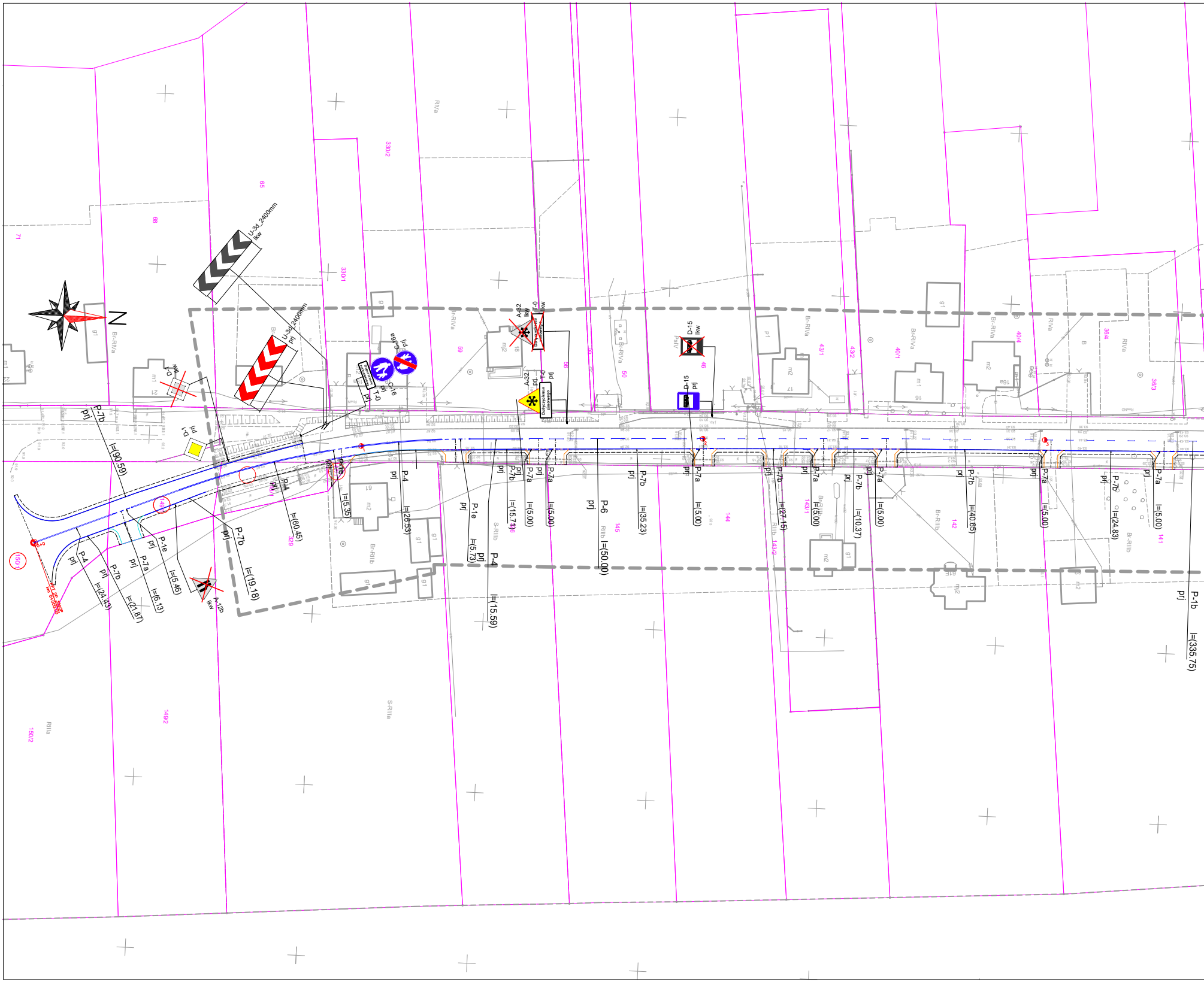
N
U-3d 2400mm
lkw
U-3d 2400mm
prj
D-1
lkw
D-1
lid
C-9a
lid
C-16
prj
T-0
prj
A-32
lkw
T-0
lkw
A-32
prj
T-0
prj
D-15
lkw
D-15
prj
A-12b
lkw
P-7b
prj
l=(90.59)
P-7b
prj
l=(19.18)
P-4
prj
l=(60.45)
P-1e
prj
l=(5.35)
P-4
prj
l=(26.53)
P-1e
prj
l=(5.73)
P-4
l=(15.59)
P-7b
prj
l=(15.71)
P-7a
prj
l=(5.00)
P-7a
prj
l=(5.00)
P-6
prj
l=(50.00)
P-7b
prj
l=(35.23)
P-7a
prj
l=(5.00)
P-7b
prj
l=(27.15)
P-7a
prj
l=(5.00)
P-7b
prj
l=(10.37)
P-7a
prj
l=(5.00)
P-7b
prj
l=(40.65)
P-7a
prj
l=(5.00)
P-7b
prj
l=(24.83)
P-7a
prj
l=(5.00)
P-1b
prj
l=(335.75)
P-1e
prj
l=(5.46)
P-7a
prj
l=(6.13)
P-7b
prj
l=(21.87)
P-4
prj
l=(24.43)
71
68
65
330/2
330/1
59
56
50
46
43/1
43/2
40/1
40/4
36/4
36/3
149/2
150/2
329
145
144
143/2
143/1
142
141
RIVa
Br-RIVa
S-RIIIb
RIIIb
Br-RIIIb
RIIIa
S-RIIIa
PsIV
B
m1
m2
g1
21
18
17
16
16a
19

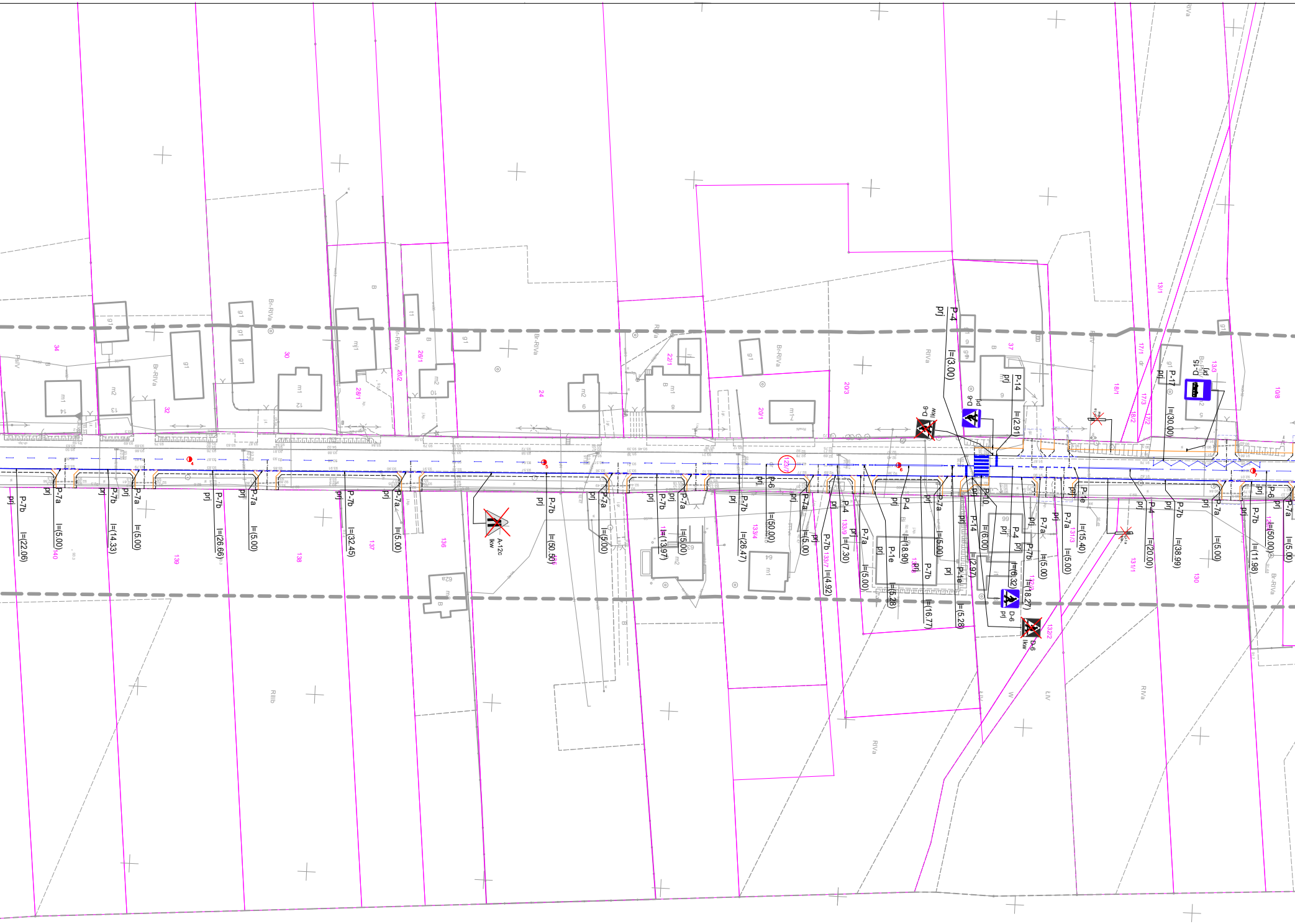

P-7b
P-7a
P-7b
P-4
P-14
P-17
P-6
P-1e
P-10
prj
l=(22.06)
l=(5.00)
l=(14.33)
l=(26.66)
l=(32.45)
l=(50.50)
l=(13.97)
l=(26.47)
l=(50.00)
l=(4.92)
l=(7.30)
l=(18.90)
l=(16.77)
l=(5.28)
l=(2.97)
l=(6.32)
l=(18.27)
l=(15.40)
l=(20.00)
l=(38.99)
l=(11.98)
l=(3.00)
l=(2.91)
l=(30.00)
l=(6.00)
D-6
D-15
A-12c
lkw

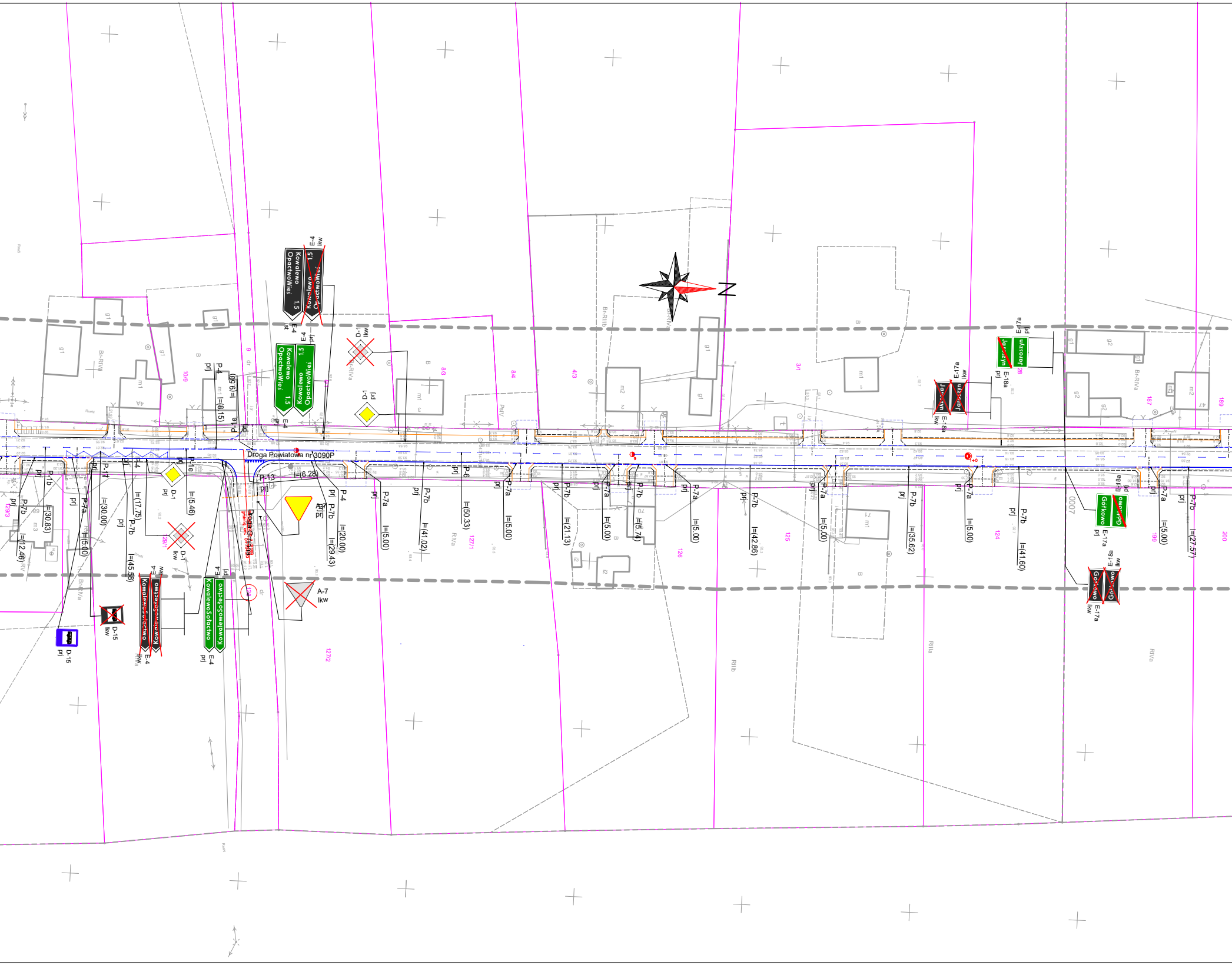
Droga Powiatowa nr 3090P
Droga Gminna
Kowalewo OpactwoWieś 1,5
E-4 lkw
E-4 ist
E-4 prj
D-1 lkw
D-1 prj
P-4
P-1e
P-1b
P-17
P-7a
P-7b
P-6
P-13
A-7 prj
A-7 lkw
D-15 lkw
D-15 prj
KowalewoSołectwo
E-17a prj
E-17a lkw
E-18a prj
E-18a lkw
Jaroszyn
Gółkowo
l=(9.50)
l=(8.15)
l=(30.83)
l=(12.46)
l=(30.00)
l=(5.00)
l=(17.75)
l=(45.58)
l=(5.46)
l=(6.28)
l=(20.00)
l=(29.43)
l=(41.02)
l=(50.33)
l=(21.13)
l=(5.74)
l=(42.86)
l=(35.62)
l=(41.60)
l=(27.57)
prj
10/9
129/3
129/1
127/1
127/2
8/3
8/4
4/3
3/1
126
125
124
128
187
189
199
200
Br-RIVa
Br-RIIIb
PsIV
RIVa
RIIIa
RIIIb
B
g1
g2
m1
m2
m3
i2
dr
0007

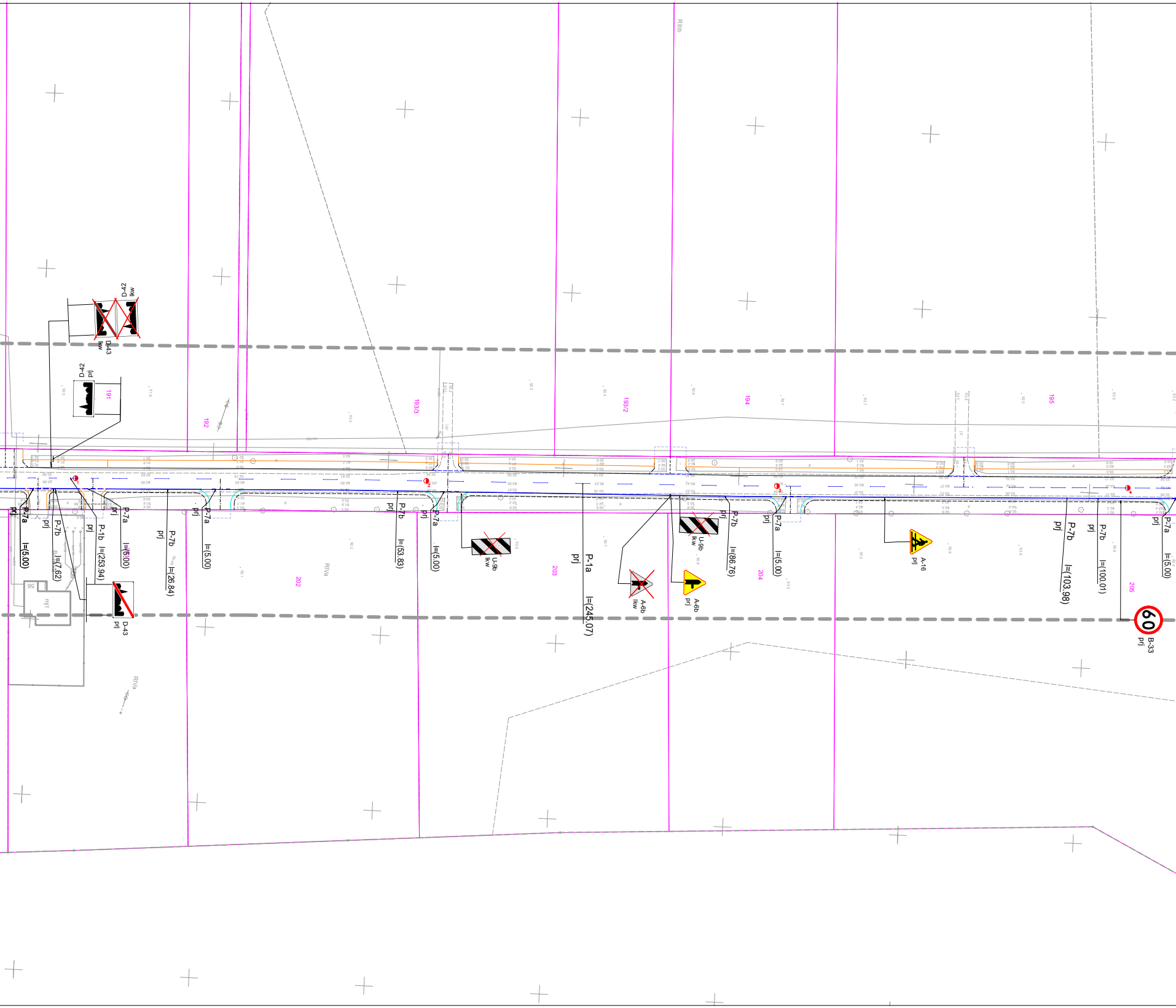
D-42
lkw
D-43
lkw
D-42
prj
191
192
193/3
193/2
194
195
RIIIb
RIVa
P-7a
prj
l=(5.00)
P-7b
prj
l=(7.62)
P-1b
prj
l=(253.94)
P-7a
prj
l=(5.00)
P-7b
prj
l=(26.84)
P-7a
prj
l=(5.00)
D-43
prj
202
P-7b
prj
l=(53.83)
P-7a
prj
l=(5.00)
U-9b
lkw
203
P-1a
prj
l=(245.07)
A-6b
lkw
U-9b
lkw
A-6b
prj
P-7b
prj
l=(86.76)
204
P-7a
prj
l=(5.00)
A-16
prj
P-7b
prj
l=(103.98)
P-7b
prj
l=(100.01)
205
P-7a
prj
l=(5.00)
60
B-33
prj
1
2
3
4
mj1
56

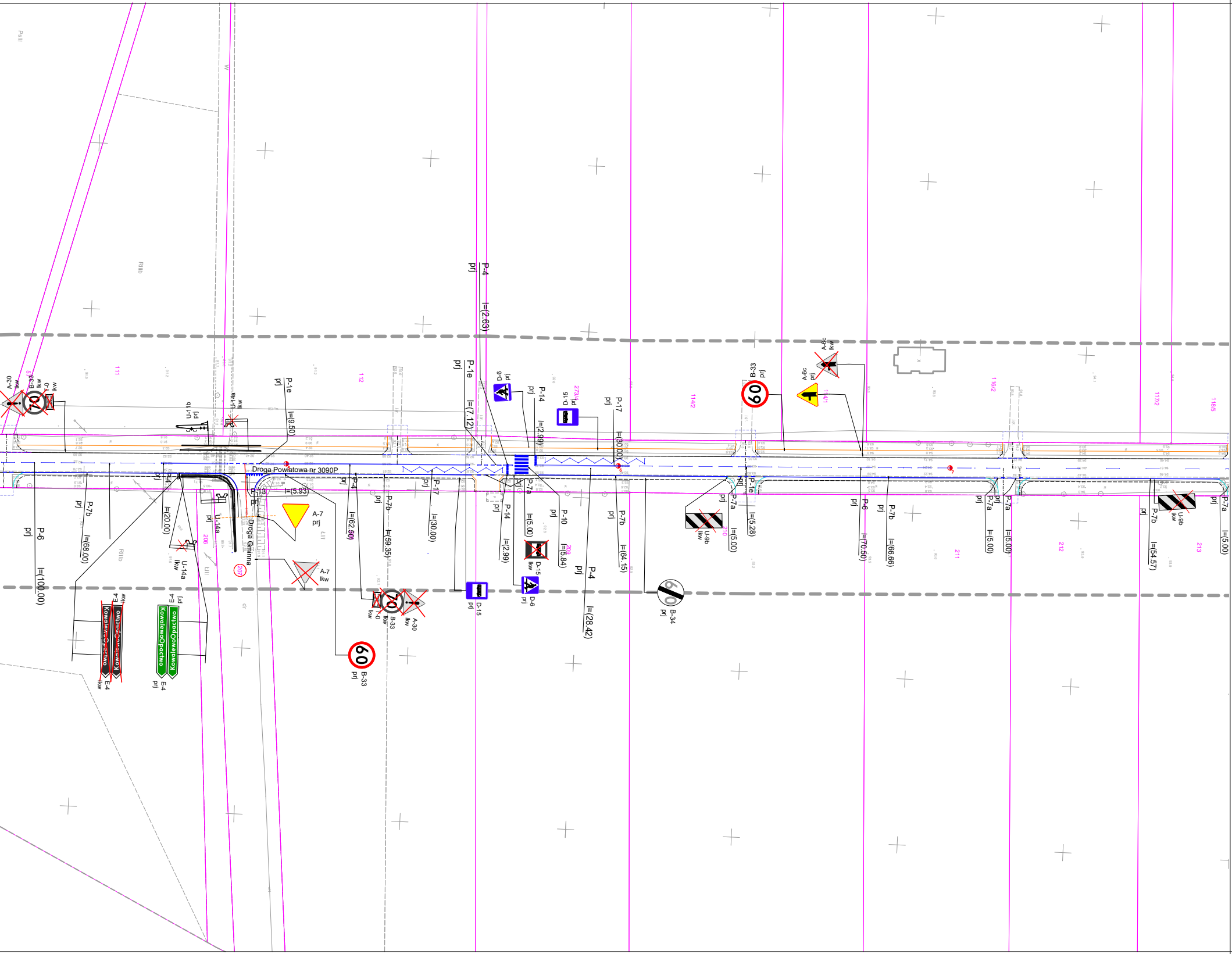

Droga Powiatowa nr 3090P
Droga Gminna
A-30
B-33
lkw
U-11b
prj
U-14a
P-1e
l=(9.50)
P-4
l=(2.63)
l=(7.12)
D-6
P-14
l=(2.99)
D-15
P-17
l=(80.00)
B-33
A-6c
P-6
l=(100.00)
P-7b
l=(68.00)
l=(20.00)
P-13
l=(5.93)
A-7
l=(62.50)
l=(59.35)
l=(30.00)
P-7a
l=(5.00)
P-10
l=(5.84)
l=(64.15)
l=(28.42)
B-34
U-9b
l=(5.28)
l=(70.50)
l=(66.66)
l=(54.57)
E-4
Kowalewo-Opactwo
60
70
111
112
114/2
114/1
116/2
117/2
118/6
206
207
208
210
211
212
213
273/4
RIIIb
PsIII
LIII

LEGENDA:

——— – krawędź jezdni

— — — – krawędź pobocza

——— – krawędź zjazdu

——— – obrzeże 8x30

━━━ – krawężnik 15x30

— — — – krawężnik 15x30 obniżony

– projektowane oznakowanie pionowe

– oznakowanie pionowe do likwidacji

☰ – projektowane oznakowanie poziome

– ist. oznakowanie pionowe

jednostka projektowa	D R O G A ADAM CHMIELEWSKI	WŁAŚCICIEL: ADAM CHMIELEWSKI UL. ROTMISTRZA WITOLDA PILECKIEGO 16/25 62–400 SŁUPCA TEL: +48 63 241 01 74 KOM: +48 506 713 806 E–MAIL: biuro@acdroga.pl WWW: www.acdroga.pl		

PRAWA AUTORSKIE ZASTRZEŻONE COPY RIGHTS RESERVED
Przedmiotowy projekt chroniony jest prawem autorskim zgodnie z art. 1 Ustawy o Prawie Autorskim i Prawach Pokrewnych z dnia 4 lutego 1984 r. (dz. U. nr 34 poz. 83)

zadanie	PRZEBUDOWA DROGI POWIATOWEJ NR 3090P NA ODCINKU SŁUPCA (GRANICA GMINY) – JAROSZYN	
obiekt	Droga powiatowa nr 3090P	
inwestor	Powiat Słupecki ul. Poznańska 20 62–400 Słupca	
zamawiający	Powiatowy Zarząd Dróg w Słupcy ul. Słomczyce 22 62–420 Strzałkowo	
rysunek	PLAN ORGANIZACJI RUCHU	
projektant	inż. Adam Chmielewski WKP/0231/POOD/06	podpis
opracował	Tomasz Zywert	podpis Zywert
opracował	inż. Agnieszka Jasińska	podpis Jasińska
opracował	mgr inż. Dominik Juszczak	podpis

stadium	branża	skala	data	nr rysunku
Projekt stałej organizacji ruchu	Drogowa	1:1000	10.2022	2.1