KOLEKTOR D–2

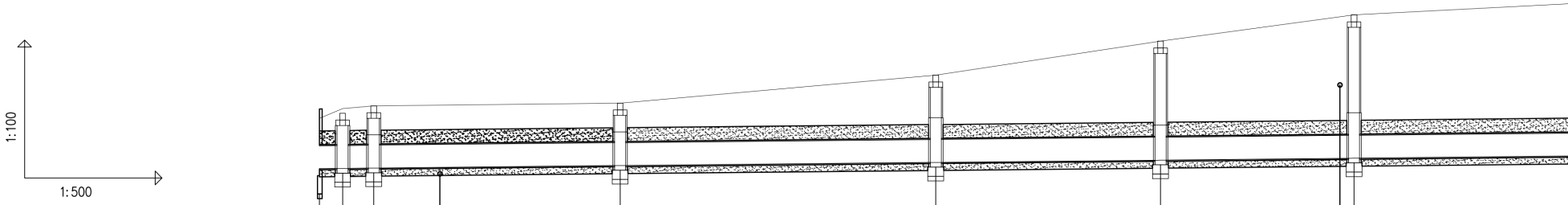

OZNACZENIE PROFILU: POZIOM PORÓWNAWCZY 90.00 m n.p.m.	Wylot W–2	Studnia PEHDø1200mm	Studnia PEHDø1200mm	Wod. kolizja – przełożenie	Studnia PEHDø1200mm	Studnia PEHDø1200mm	Studnia PEHDø1200mm	Wod.	Studnia PEHDø1200mm
RZĘDNA TERENU ISTN.	96.30	96.51	96.57		96.63	97.24	97.98		98.55
RZĘDNA DNA KANAŁU	95.20	95.21	95.22		95.27	95.34	95.39		95.43
RZĘDNA DNA WYKOPU	95.05	95.06	95.07		95.12	95.19	95.24		95.28
OBSYPKA	0.30	0.30	0.30		0.30	0.30	0.30		0.30
ZAGŁĘBIENIE DNA KANAŁU	1.10	1.30	1.35		1.36	1.90	2.59		3.12
PODSYPKA	0.15	0.15	0.15		0.15	0.15	0.15		0.15
SPADKI, DŁUGOŚCI	0.2% 2.54m	0.3 3.40	0.2%						
ŚREDNICA, MATERIAŁ	PEHDø500 L=197.46m								
KĄTY POZIOME	–27.3°	58.9°	–55.4°		–6.3°	–0.23°	2.1°		2.6°
ODLEGŁOŚCI	0.00	2.54	5.94		32.83	67.28	91.81		112.93
	2.54	3.40	26.89		34.45	24.53	21.12		30.73
HEKTOMETRY	W2	D27	D28		D29	D30	D31		D32
	0						1		

P.S.I./EPI–Graf, Generator rysunkowy Profil Koordynator 8.0

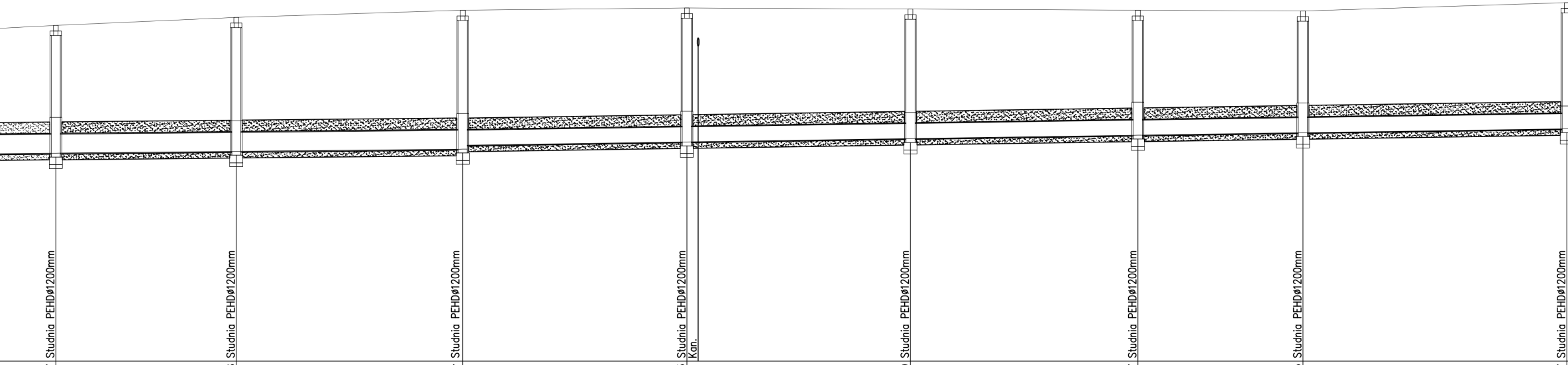

Studnia PEHDø1200mm		Studnia PEHDø1200mm		Studnia PEHDø1200mm		Studnia PEHDø1200mm Kan.		Studnia PEHDø1200mm		Studnia PEHDø1200mm		Studnia PEHDø1200mm		Studnia PEHDø1200mm
98.87		99.08		99.27		99.33		99.30		99.27		99.25		99.47
95.49		95.54		95.60 95.70		95.79		95.88		95.97		96.03		96.14
95.34		95.39		95.45 95.55		95.64		95.73		95.82		95.88		95.99
0.30		0.30		0.30		0.30		0.30		0.30		0.30		0.30
3.38		3.54		3.67 3.57		3.54		3.42		3.30		3.22		3.33
0.15		0.15		0.15		0.15		0.15		0.15		0.15		0.15
					0.3%									
			191.53m											
0.07°		−0.30°		−2.8°		−1.8°		0.42°		−0.08°		−0.26°		0.14°
143.66	23.86	167.52	29.95	197.46	29.63	227.09	29.56	256.65	30.07	286.73	21.82	308.55	34.88	343.43
D33		D34		D35		D36		D37		D38		D39		D4
					◆2						◆3			

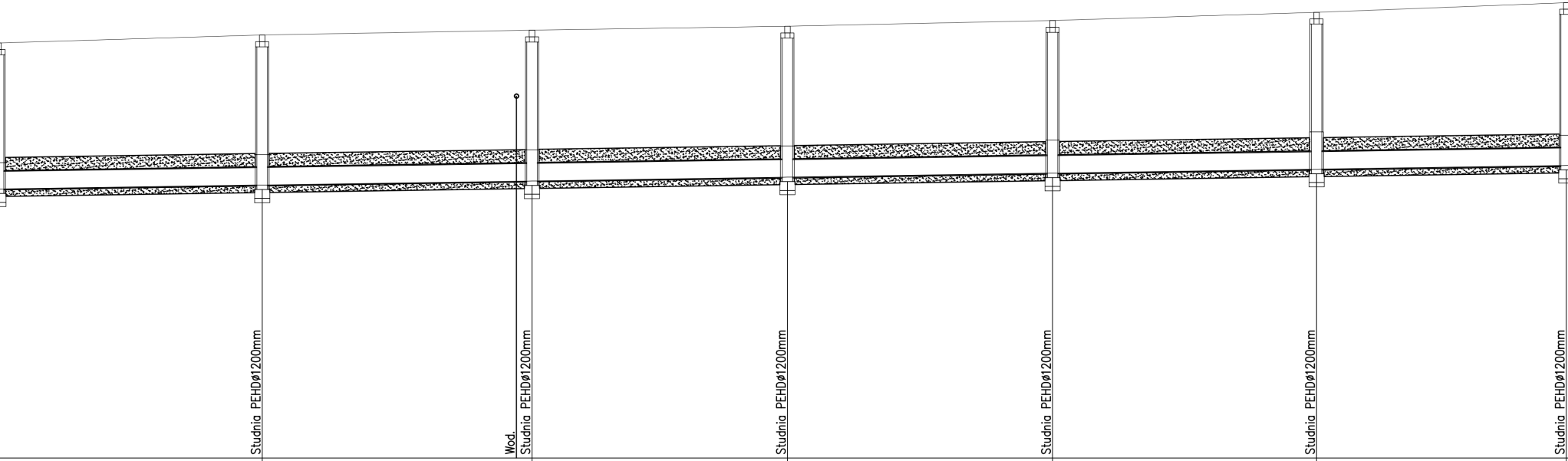
Studnia PEHDø1200mm
Wod.
Studnia PEHDø1200mm
Studnia PEHDø1200mm
Studnia PEHDø1200mm
Studnia PEHDø1200mm
Studnia PEHDø1200mm

99.65	99.76	99.85	99.98	100.17	100.39
96.23	96.32	96.41	96.50	96.59	96.67
96.08	96.17	96.26	96.35	96.44	96.52
0.30	0.30	0.30	0.30	0.30	0.30
3.42	3.44	3.44	3.48	3.58	3.72
0.15	0.15	0.15	0.15	0.15	0.15

PEHDø400 L=447.88m

0.10°	−0.25°	0.01°	0.38°	−0.58°	−0.07°
373.53	404.34	433.50	463.77	493.91	522.42
D41	D42	D43	D44	D45	D4

30.10 30.81 29.16 30.27 30.14 28.51

⊕4 ⊕5

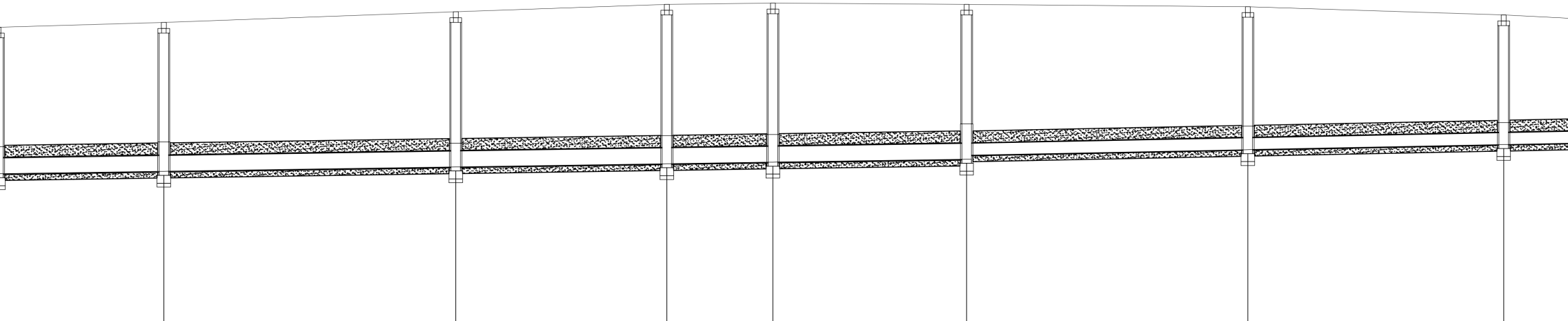

6		D47		D48		D49		D50		D51		D52		D53
		Studnia PEHDø1200mm		Studnia PEHDø1200mm		Studnia PEHDø1200mm		Studnia PEHDø1200mm		Studnia PEHDø1200mm		Studnia PEHDø1000mm		Studnia PEHDø1000mm
		100.51		100.78		100.97		101.00		100.97		100.91		100.70
		96.74		96.85		96.93		96.97		97.04 97.14		97.28		97.41
		96.59		96.70		96.78		96.82		96.89 96.99		97.13		97.26
		0.30		0.30		0.30		0.30		0.30		0.30		0.30
		3.77		3.93		4.04		4.03		3.93 3.83		3.63		3.29
		0.15		0.15		0.15		0.15		0.15		0.15		0.15
									447.88m		0.4%			
		0.59°		-1.2°		0.93°		0.78°		-0.66°		0.04°		0.60°
	21.00	543.42	37.06	580.48	26.80	607.28	13.47	620.75	24.60	645.35	35.70	681.05	32.48	713.53

⌖6

⌖7

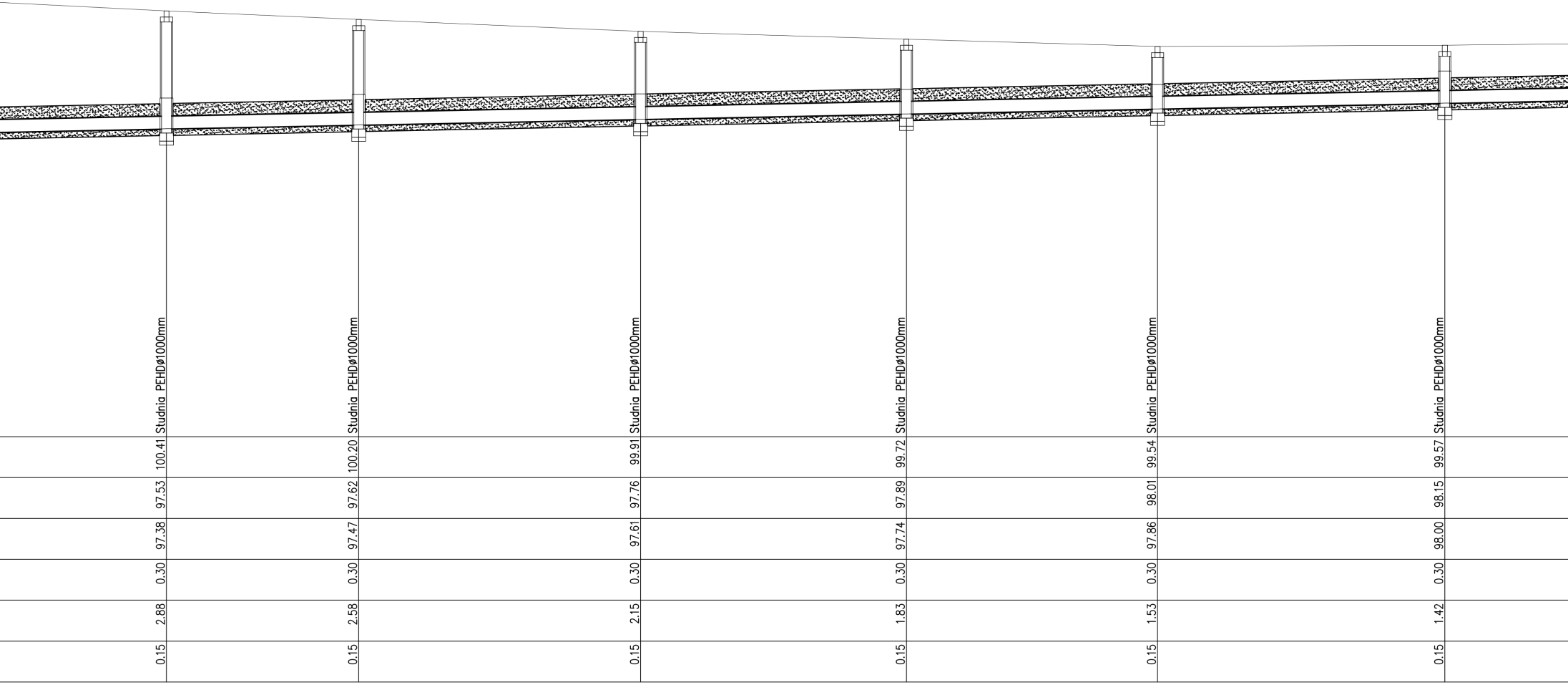
Studnia PEHDø1000mm
Studnia PEHDø1000mm
Studnia PEHDø1000mm
Studnia PEHDø1000mm
Studnia PEHDø1000mm
Studnia PEHDø1000mm

	100.41		100.20		99.91		99.72		99.54		99.57	
	97.53		97.62		97.76		97.89		98.01		98.15	
	97.38		97.47		97.61		97.74		97.86		98.00	
	0.30		0.30		0.30		0.30		0.30		0.30	
	2.88		2.58		2.15		1.83		1.53		1.42	
	0.15		0.15		0.15		0.15		0.15		0.15	
						PEHDø300 L=357.16m						
	−0.44°		−0.30°		0.32°		0.49°		−0.91°		0.48°	
28.55	742.08	23.54	765.62	34.51	800.13	32.55	832.68	30.75	863.43	35.17	898.60	23.27
	D54		D55		D56		D57		D58		D59	
					⯁8						⯁9	

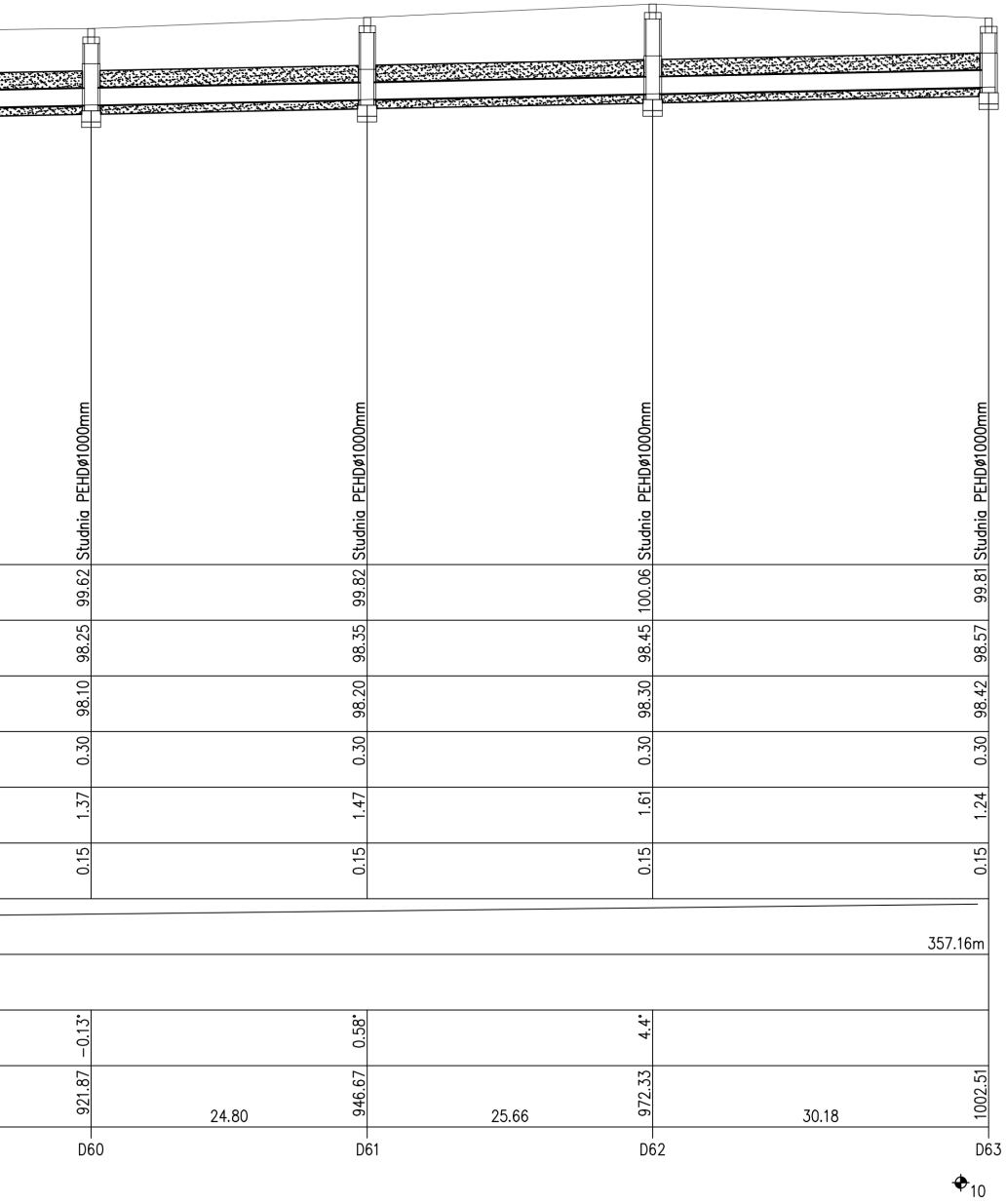

Studnia PEHDø1000mm
Studnia PEHDø1000mm
Studnia PEHDø1000mm
Studnia PEHDø1000mm
99.62
99.82
100.06
99.81
98.25
98.35
98.45
98.57
98.10
98.20
98.30
98.42
0.30
0.30
0.30
0.30
1.37
1.47
1.61
1.24
0.15
0.15
0.15
0.15
357.16m
-0.13°
0.58°
4.4°
921.87
946.67
972.33
1002.51
24.80
25.66
30.18
D60
D61
D62
D63
10

jednostka projektowa	D R O G A ADAM CHMIELEWSKI	WŁAŚCICIEL: ADAM CHMIELEWSKI UL. ROTMISTRZA WITOLDA PILECKIEGO 16/25 62–400 SŁUPCA TEL: +48 63 241 01 74 KOM: +48 506 713 806 E–MAIL: biuro@acdroga.pl WWW: www.acdroga.pl

PRAWA AUTORSKIE ZASTRZEŻONE COPY RIGHTS RESERVED
Przedmiotowy projekt chroniony jest prawem autorskim zgodnie z art. 1 Ustawy o Prawie Autorskim i Prawach Pokrewnych z dnia 4 lutego 1984 r. (dz. U. nr 34 poz. 83)

zadanie	PRZEBUDOWA DROGI POWIATOWEJ NR 3074P SIERAKOWO – SŁOMCZYCE – PIOTROWICE OD KM: 1+900,00 DO KM: 3+472,75	
obiekt	Droga powiatowa nr 3074P	
inwestor	Powiat Słupecki ul. Poznańska 20 62–400 Słupca	
zamawiający	Powiatowy Zarząd Dróg w Słupcy ul. Słomczyce 22 62–420 Strzałkowo	
rysunek	PRZEKRÓJ PODŁUŻNY – KOLEKTOR D–1	
projektant	inż. Adam Chmielewski WKP/0231/POOD/06	podpis Chmielewski
opracował	Tomasz Zywert	podpis Zywert
opracował	Agnieszka Jasińska	podpis Jasińska
opracował	mgr inż. Dominik Juszczak	podpis

stadium	branża	skala	data	nr rysunku
Projekt wykonawczy	Drogowa	1:100 1:500	08.2021	4.3